



2016全台螢火蟲觀賞地242處大蒐集




(蒐集整理：欣攝影 <http://solomo.xinmedia.com/photo>)



地區	城市	鄉鎮區域	地點說明或座標(GPS全數更新為google地圖正確版本)	小編好拍指數(不負責推薦)
	基隆市	基隆	<ul style="list-style-type: none"> ●海洋大學龍崗步道 25°08'55.8"N 121°46'32.2"E ●七堵瑪陵坑風景區 25°06'39.9"N 121°41'11.3"E 	
	台北市	四獸山	<ul style="list-style-type: none"> ●虎山溪步道(從森林碑進入往右行) 25°02'03.9"N 121°35'16.4"E ●虎山自然步道(從森林碑進入往左行) 25°02'11.1"N 121°35'15.1"E ●象山 25°01'36.6"N 121°34'30.1"E 	  
		陽明山	<ul style="list-style-type: none"> ●天溪園 25°07'55.3"N 121°35'32.7"E ●竹子湖 25°10'06.6"N 121°32'19.8"E ●水車寮步道 25°10'16.5"N 121°32'21.3"E ●大屯自然公園 25°11'10.4"N 121°31'21.3"E ●風櫃嘴萬溪產業道路 25°07'56.1"N 121°35'49.8"E 	
		士林區	<ul style="list-style-type: none"> ●翠山步道 25°06'28.5"N 121°34'16.8"E ●千蝶谷昆蟲生態農場 25°07'19.1"N 121°35'12.3"E 	
		南港區	●桂花吊橋步道 (從茶廠旁環山步道進入) 25°01'39.7"N 121°39'49.3"E	
		內湖區	●大溝溪親水步道 25°05'20.0"N 121°35'54.7"E	
		信義區	<ul style="list-style-type: none"> ●富陽自然生態公園 25°01'01.0"N 121°33'25.9"E ●虎山親山步道 25.032898, 121.587789 	   
		坪林	<ul style="list-style-type: none"> ●氧森谷 24°55'25.2"N 121°41'27.4"E ●金瓜寮溪觀魚蕨類步道 24°54'12.3"N 121°40'28.1"E ●水德里合歡露營度假山莊 24°56'28.2"N 121°42'55.0"E ●坪林里親水吊橋周邊 24°56'10.3"N 121°42'23.5"E ●漁光國小 24°57'40.0"N 121°44'11.3"E ●九芎根親水公園 N24°88'21.32 · E121°66'42.51 ●映象之旅野營餐廳 24.95516, 121.74356 	




















大台北




























石碇	<ul style="list-style-type: none">●二格山(自然中心·有舉辦賞螢活動) 24°57'25.4"N 121°38'19.3"E●皇帝殿西峰登山口 24.986296, 121.678939 (停車場)●小格頭濕子坑巷道 24°57'06.0"N 121°37'54.5"E (派出所詢問)●永定國小 25°00'27.7"N 121°41'16.9"E●華梵大學 24°58'50.8"N 121°41'31.6"E●雲海國小 24°57'10.8"N 121°38'10.9"E●石碇親山步道 24°59'26.5"N 121°39'31.2"E (石碇國小後方進入步道)●原碇田園咖啡餐廳 24°58'26.5"N 121°40'52.0"E	
平溪	<ul style="list-style-type: none">●汐平路二段山路 25°03'13.8"N 121°42'18.2"E●菁桐車站 25°01'26.0"N 121°43'25.4"E●平溪國小 25°01'38.8"N 121°44'16.3"E●平溪煤礦博物館(預約制·近年螢況不佳) 25°03'08.5"N 121°46'23.7"E●平湖森林遊樂區 25°01'43.5"N 121°47'27.3"E	
雙溪	<ul style="list-style-type: none">●后番子坑溪生態教育園區 25°01'56.7"N 121°50'04.0"E●十三層親水園區 25°03'50.1"N 121°51'01.1"E●柑林國小 25°00'54.3"N 121°48'16.6"E●貂山古道(無緣之墓登山步道) 25°03'43.5"N 121°51'10.2"E	
瑞芳	<ul style="list-style-type: none">●琉榔路觀光步道 25°06'30.6"N 121°49'57.4"E●瑞柑國小 25°06'35.7"N 121°49'23.5"E	
汐止	<ul style="list-style-type: none">●翠湖(步道) 25°05'20.3"N 121°37'44.5"E●汐碇路380巷 25°02'03.9"N 121°38'31.7"E●新山夢湖步道 25°07'35.0"N 121°38'14.6"E	
深坑	<ul style="list-style-type: none">●黃阿舍生態體驗農園 24°59'12.6"N 121°36'30.0"E	
安坑	<ul style="list-style-type: none">●牛伯伯蝴蝶生態園區 24°57'37.0"N 121°30'12.7"E	




新北市

<p>烏來</p>	<ul style="list-style-type: none"> ●雲仙樂園 24°50'41.0"N 121°33'21.1"E ●私立信賢種籽親子實小 24°50'20.3"N 121°31'43.0"E ●西羅岸路 24°51'35.7"N 121°32'35.8"E ●泰雅巴萊部落村(原烏來生態農場) 24°51'36.0"N 121°32'21.9"E ●內洞森林遊樂區 24°50'02.8"N 121°31'34.1"E ●內洞林道 24°50'09.6"N 121°33'16.6"E 	
<p>新店</p>	<ul style="list-style-type: none"> ●螢火蟲草原(屈尺岐山巖、屈尺溼地) 24°55'25.2"N 121°32'37.5"E ●直潭國小 24°56'17.2"N 121°31'53.3"E ●濛濛谷 24°55'03.8"N 121°32'12.8"E ●銀河洞越嶺登山道路 24°57'44.8"N 121°35'03.7"E ●和美山步道 24°57'22.2"N 121°32'06.0"E ●廣興濕地 24°54'47.4"N 121°32'16.1"E ●文山農場(需要事先預約) 24°55'48.1"N 121°32'35.6"E 	
<p>土城</p>	<ul style="list-style-type: none"> ●承天賞桐賞螢步道 24°56'59.0"N 121°26'47.5"E ●桐花公園賞螢步道 24°57'04.3"N 121°26'57.3"E ●石壁寮溪清溪步道 24°57'02.6"N 121°26'53.1"E ●土城青雲路底 24°57'54.0"N 121°28'27.9"E 	
<p>三峽</p>	<ul style="list-style-type: none"> ●鳶尾山步道流螢小徑 24°55'48.4"N 121°21'24.2"E ●大板根森林步道區 24°52'20.6"N 121°24'28.9"E ●熊空 24°52'42.2"N 121°27'43.4"E ●礮中和樂園 24°53'52.6"N 121°20'14.1"E ●216莊園咖啡 24°56'42.2"N 121°21'40.4"E ●皇后鎮森林 24°55'04.1"N 121°26'00.6"E ●有木國小 24°51'13.7"N 121°26'13.0"E ●滿月圓森林遊樂區 24°50'10.7"N 121°26'41.7"E ●珍螢火蟲花園 24°55'47.0"N 121°28'07.3"E ●建安國小旁獅子頭路沿線 24°55'34.8"N 121°26'49.6"E 	

		石門	●石門佛光山北海道場 25°15'19.9"N 121°34'14.3"E ●阿里磅生態農場 25°15'51.5"N 121°34'59.8"E	
		三芝	●橫山梯田景觀 25.25445, 121.51697	
		萬里	●萬里溪底里瑞泉路沿線 25°09'00.6"N 121°36'08.5"E	
	桃園縣	大溪	●大芄芎古道 ●百吉國小 ●大溪富田花園農場 ●自然樂園 24.82938, 121.26342 ●台7線北橫公路 ●石門水庫	
		復興	●桃源仙谷 ●東眼山森林遊樂區	
		龍潭	●小粗坑古道 ●三和社區	
		龜山	●小精靈螢火蟲館	
	新竹縣	內灣	●東窩溪螢火蟲生態區 24°42'33.3"N 121°10'59.8"E ●木馬道 24°42'29.6"N 121°11'03.3"E ●南坪古道 24°42'06.9"N 121°10'49.6"E (需步行至古道內十數分鐘)	
		竹東	●景園山莊 24°38'56.7"N 121°05'57.4"E	
		五峰	●五峰山銀絲瀑布 24°38'06.7"N 121°07'56.1"E	
		橫山	●可多摩休閒農莊 24°42'26.7"N 121°08'23.8"E (建議電聯是否營運) ●大山背人文生態會館 24°41'07.7"N 121°08'20.1"E ●大山背騎龍古道 N24°68'67.23 · E121°13'92.45	
		觀霧	●雪霸農場 24°31'40.3"N 121°07'01.8"E ●觀霧國家森林遊樂區 24°30'21.8"N 121°06'49.4"E	

北部	苗栗縣	北埔	<ul style="list-style-type: none"> ●北埔冷泉 24°39'51.6"N 121°04'11.9"E ●北埔山區道路 24°41'16.6"N 121°03'47.4"E 	
		其他	<ul style="list-style-type: none"> ●新埔九穹湖農業區(步道) 24°51'02.7"N 121°06'21.4"E ●芎林鹿寮坑的濕地農場 24°46'08.2"N 121°06'09.3"E ●關西鎮關西農場 24°47'50.5"N 121°08'26.9"E ●峨眉鄉十二寮雲雀山庄 24°40'10.4"N 120°59'22.6"E ●獅潭鄉永興村 24°33'29.2"N 120°55'42.4"E (親水公園周遭) 	 
	苗栗縣	南庄	<ul style="list-style-type: none"> ●蓬萊溪自然生態園區/護魚步道 24°33'04.0"N 120°58'18.8"E ●幸福綠光民宿 24°34'28.6"N 120°59'42.1"E ●普羅旺斯鄉村民宿 24°32'13.5"N 120°57'42.0"E ●星宿民宿 24°33'01.8"N 120°58'22.5"E 	
		卓蘭	<ul style="list-style-type: none"> ●卓蘭岩川(舞螢民宿) 24°21'23.9"N 120°52'49.9"E 	    
		三義	<ul style="list-style-type: none"> ●130線道沿線 24°23'02.2"N 120°49'35.3"E ●山板樵休閒農場 24°24'08.1"N 120°47'40.3"E ●勝興車站 24°23'16.8"N 120°46'57.1"E (甘梅薯條小徑往上) ●卓也小屋 24°23'31.1"N 120°47'50.4"E ●喆娟夢田 24°22'39.5"N 120°46'59.3"E ●春田窯 24°24'33.7"N 120°47'57.0"E ●福田瓦舍 24°22'25.2"N 120°46'52.6"E ●雲洞山莊 24°23'19.1"N 120°49'19.3"E ●漫步雲端森林廚房 24°23'01.8"N 120°48'07.0"E 	   
		泰安	<ul style="list-style-type: none"> ●司馬限部落 24°24'09.7"N 120°56'09.5"E (多乃雕刻工作坊) ●司馬限林道 24°24'46.4"N 120°58'37.3"E 	 
		獅潭	<ul style="list-style-type: none"> ●錫隘古道 24°32'05.4"N 120°54'46.5"E ●鳴鳳古道 24°32'43.1"N 120°54'39.0"E 	 
		大湖	<ul style="list-style-type: none"> ●大窩生態園區 24°24'02.2"N 120°52'56.5"E 	   
		通霄	<ul style="list-style-type: none"> ●飛螢農莊 24°24'41.8"N 120°44'35.6"E 	

中部	南投縣	鹿谷	<ul style="list-style-type: none"> ●三生緣區 23°43'26.6"N 120°46'48.7"E (民生巷/社造竹苑) ●麒麟潭賞螢步道 23°45'14.3"N 120°46'24.7"E ●小半天 23.699432, 120.754163 (山豬湖產業道路最多) ●鹿谷鳳凰谷山區 23°43'45.0"N 120°47'29.8"E (標註為停車場) ●溪頭森林遊樂區 23°40'26.8"N 120°47'45.3"E ●南屏湖生態休閒農場 23.72692, 120.7502 	   
		仁愛	<ul style="list-style-type: none"> ●惠蓀林場 24°05'27.4"N 121°01'47.6"E ●奧萬大森林遊樂區 23°57'52.5"N 121°10'37.2"E 	    
		埔里	<ul style="list-style-type: none"> ●桃米生態村 23°56'22.9"N 120°56'31.0"E ●七里山塘民宿 23°57'46.8"N 121°00'04.5"E ●草湳濕地 23°56'55.1"N 120°54'54.4"E 	  
		魚池鄉	<ul style="list-style-type: none"> ●蓮華池 23°55'30.1"N 120°53'24.5"E 	    
		中寮鄉	<ul style="list-style-type: none"> ●下水堀生態農場 23°57'57.6"N 120°49'27.2"E 	
		信義鄉	<ul style="list-style-type: none"> ●潭南村潭南國小 23°49'17.4"N 120°56'24.9"E ●潭南部落 23°47'36.9"N 120°56'37.6"E ●東埔狩獵步道 23°33'45.4"N 120°55'45.1"E 	
	台中市	太平	<ul style="list-style-type: none"> ●翠谷休閒農場 24°07'13.6"N 120°48'52.9"E 	
		東勢	<ul style="list-style-type: none"> ●軟埤坑休閒農業區 24°11'28.9"N 120°50'36.9"E ●東勢林場 24°16'58.6"N 120°52'22.2"E ●四角林林場(台中縣自然生態園區) 24°17'26.3"N 120°53'14.1"E 	    
		和平	<ul style="list-style-type: none"> ●若茵農場 24°15'00.8"N 120°54'01.7"E ●大雪山林道 24°14'32.3"N 120°56'11.6"E ●大雪山社區 24°14'21.0"N 120°54'34.7"E ●八仙山森林遊樂區 24°11'32.1"N 121°00'52.6"E ●心田森活度假農園 24°14'01.3"N 120°54'03.2"E ●松鶴部落 24.17426, 120.97557 	    

		新社	<ul style="list-style-type: none"> ●抽藤坑休閒農業區 24°09'47.3"N 120°49'31.8"E ●中和里 24°08'54.7"N 120°50'38.9"E ●福興里 24°09'34.6"N 120°51'43.1"E ●東籬居 24°11'12.2"N 120°48'55.6"E ●中和村 24.12724, 120.84047 ●福興村 24.15617, 120.86952 ●東籬居民宿 24.15188, 120.84074 	
		北屯	<ul style="list-style-type: none"> ●大坑風景區 24°11'21.3"N 120°45'04.0"E 	
	彰化縣市	彰化市	<ul style="list-style-type: none"> ●歡喜生態園 24°03'06.5"N 120°30'58.1"E 	
		彰化縣	<ul style="list-style-type: none"> ●埔鹽鄉稻香休閒農場 24°00'10.1"N 120°28'36.2"E ●芬園鄉八卦山昆蟲生態休閒農場 24°01'16.0"N 120°35'53.8"E 	
中南部	雲林縣	雲林	<ul style="list-style-type: none"> ●古坑山峰國小螢火蟲步道 23°37'49.7"N 120°37'01.0"E ●石壁風景區 23°36'23.9"N 120°42'33.8"E ●草嶺風景區 23°35'00.9"N 120°41'50.6"E ●幸福檜木屋民宿 23.60148, 120.62672 (民宿均可就近賞螢) 	
	嘉義縣	阿里山	<ul style="list-style-type: none"> ●屯阿巴娜自然生態區 23°17'52.0"N 120°39'58.1"E ●奮起湖火車站 23°30'19.2"N 120°41'42.4"E ●(太和)花石溪生態保護區 23°31'11.9"N 120°42'50.2"E ●瑞里國小 23°32'23.4"N 120°39'55.9"E ●(光華村)驛馬溪農場 23°29'07.7"N 120°40'49.5"E ●豐山村觀景台 23°34'05.6"N 120°44'56.3"E ●里佳親水步道 23°24'08.8"N 120°43'16.4"E ●開元農場 23°17'47.2"N 120°40'01.1"E 	
		竹崎鄉	<ul style="list-style-type: none"> ●圓潭生態園區 23°31'34.2"N 120°38'59.5"E 	
		梅山鄉	<ul style="list-style-type: none"> ●若蘭山莊 23°32'31.0"N 120°40'50.3"E 	

台南市	楠西	<ul style="list-style-type: none"> ●梅嶺風景區 23°10'55.0"N 120°33'00.2"E ●曾文水庫大壩出水口 23°15'18.2"N 120°32'18.2"E ●伍龍步道 23.18641, 120.56093 (沿著步道入口往上走, 80分鐘路程約2公里) 	   
	白河	●白河崎內螢火蟲復育區 23°21'40.5"N 120°28'02.8"E	
	關子嶺	●關子嶺山區與東山仙公廟山區 23°16'04.1"N 120°30'04.7"E	
	官田	●烏山頭水庫山區 23°11'02.3"N 120°23'00.5"E	
	新化	<ul style="list-style-type: none"> ●新化林場 23°01'36.3"N 120°21'10.4"E ●新化虎頭埤 23°01'47.5"N 120°20'36.9"E (活動中心側門螢火蟲區) 	
	大內	●走馬瀨農場 23°08'13.8"N 120°25'46.0"E	
	新市	●迎嘉花園酒店 23°05'43.1"N 120°18'39.0"E	
	南化	<ul style="list-style-type: none"> ●瑞峰國小 23°10'25.4"N 120°35'43.4"E ●西阿里關(關山里) 23°08'39.6"N 120°37'35.7"E 	  
高雄市	桃源	●藤枝森林遊樂區 23°04'02.4"N 120°45'21.2"E	
	那瑪夏	●馬雅部落 拉比尼亞山 23°13'02.2"N 120°41'33.7"E	   
屏東縣	美濃	●美濃黃蝶翠谷 22°55'53.5"N 120°35'16.7"E	
	恆春	●恆春生態農場 21°59'30.2"N 120°45'36.0"E	
	墾丁	<ul style="list-style-type: none"> ●墾丁社頂自然公園 21°57'23.4"N 120°49'10.9"E ●南仁山生態保護區 22°05'19.6"N 120°50'45.2"E 	    
	獅子鄉	●雙流森林遊樂區 22°12'37.8"N 120°48'40.8"E	
	霧台	●霧台山區 22°44'41.8"N 120°43'57.2"E	
	九如	●九如玉泉村螢火蟲步道 22°43'42.9"N 120°30'30.7"E	
	新埤	●怡然居螢火蟲生態休閒農場 22°28'30.9"N 120°32'44.0"E	

東部	宜蘭縣	三星鄉	<ul style="list-style-type: none"> ●天山農場(豬寶寶文物館) 24°39'22.9"N 121°37'42.0"E ●長埤湖風景區復育區 24°38'42.3"N 121°36'43.7"E 	
		頭城	<ul style="list-style-type: none"> ●北關休閒農場 24°54'45.0"N 121°52'07.4"E ●頭城農場 24°54'26.2"N 121°51'00.3"E ●藏酒休閒農場 24°54'25.7"N 121°50'58.1"E ●大溪川溪谷及內大溪產業道路 24°56'33.0"N 121°51'42.7"E ●藏酒酒莊 24.90367, 121.84289 	
		冬山	<ul style="list-style-type: none"> ●三富花園農場 24°37'02.2"N 121°45'14.6"E ●香格里拉休閒農場 24°37'57.0"N 121°43'44.4"E 	
		員山	<ul style="list-style-type: none"> ●八甲休閒魚場 24°43'44.4"N 121°42'44.0"E 	
		大同	<ul style="list-style-type: none"> ●太平山森林遊樂區 24°29'51.5"N 121°32'05.7"E ●明池森林遊樂區 24°39'01.6"N 121°28'22.2"E ●棲蘭森林遊樂區 24°34'47.4"N 121°29'33.7"E 	
	花蓮縣	壽豐	<ul style="list-style-type: none"> ●池南國家森林遊樂區 23°55'06.3"N 121°30'04.3"E ●白鮑溪 23°53'26.7"N 121°30'24.5"E ●潭南觀音廟(官方活動) 23°56'06.0"N 121°30'28.6"E ●鯉魚潭(環潭步道) 23°55'47.4"N 121°30'51.2"E ●潭心閣民宿(有導覽) 23°55'14.6"N 121°30'12.6"E ●怡園渡假村(有鯉魚潭賞螢活動) 23°50'39.2"N 121°31'03.2"E ●鹽寮海中天會館 23°56'07.0"N 121°36'35.7"E 	
		瑞穗	<ul style="list-style-type: none"> ●富源森林遊樂區 23°34'55.2"N 121°19'26.5"E ●富源蝴蝶谷 23°35'18.8"N 121°20'41.9"E 	
		鳳林	<ul style="list-style-type: none"> ●林田山林業文化園區 23°43'03.5"N 121°23'50.3"E 	
		太魯閣	<ul style="list-style-type: none"> ●神秘谷步道(砂卡礑步道) 24°09'40.0"N 121°36'46.9"E 	
		卓溪	<ul style="list-style-type: none"> ●瓦拉米步道(登山口至佳心5Km) 23°20'10.6"N 121°13'16.4"E ●瓦拉米山屋 23°21'11.4"N 121°11'23.3"E 	

		光復	●馬太鞍濕地生態園區 23°39'29.3"N 121°24'31.8"E	
		秀林	●佐倉步道 24°01'02.3"N 121°34'16.9"E	
		市區	●美崙山區 23°59'31.6"N 121°36'40.1"E	
	台東縣	太麻里	●金針山青山農場 22°38'07.9"N 120°58'14.5"E	
		三仙台	●星辰民宿 23°08'37.8"N 121°23'46.9"E	
		關山	●親山農園民宿 23°02'35.6"N 121°09'44.9"E	
		海端	●向陽森林遊樂區 23°14'53.5"N 120°59'06.9"E	
		知本	●知本森林遊樂區 22°41'17.8"N 120°59'28.3"E	
		卑南	●台東原生應用植物園 22°51'11.4"N 121°06'14.6"E ●太平生態農場 22°48'10.9"N 121°03'11.7"E ●利嘉林道 22°48'11.0"N 121°03'02.2"E	
		長濱	●竹湖山居民宿(台11線91.1公里處) 23°18'11.4"N 121°25'13.4"E	
離島	離島	澎湖	澎湖沒有螢火蟲喔！	
		金門	●國家公園-雙鯉濕地自然中心 24°28'33.2"N 118°18'40.2"E	
		馬祖	●北竿塘岐 26°13'26.2"N 119°59'49.7"E ●北竿橋仔 26°16'36.1"N 119°59'14.3"E ●東莒島 25°58'24.1"N 119°56'20.8"E	
		綠島	●過山古道 22°38'37.9"N 121°29'42.2"E	